

MAPA DŁO CELÓW PROJEKTOWYCH
Skala 1:500

Województwo: warmińsko-mazurskie
Powiat: olsztyński
Jednostka ewidencyjna: m. Biskupiec 281402_4
Obręb ewidencyjny: miasto Biskupiec 4 281402_4.0004
Miejscowość: Biskupiec

Numer działki ewidencyjnej: 92/1, 248, 246/141/1, 110, 78
Sekcja mapy: 7.210.20.24.3.1
Sekcja mapy: 7.210.20.24.3.3

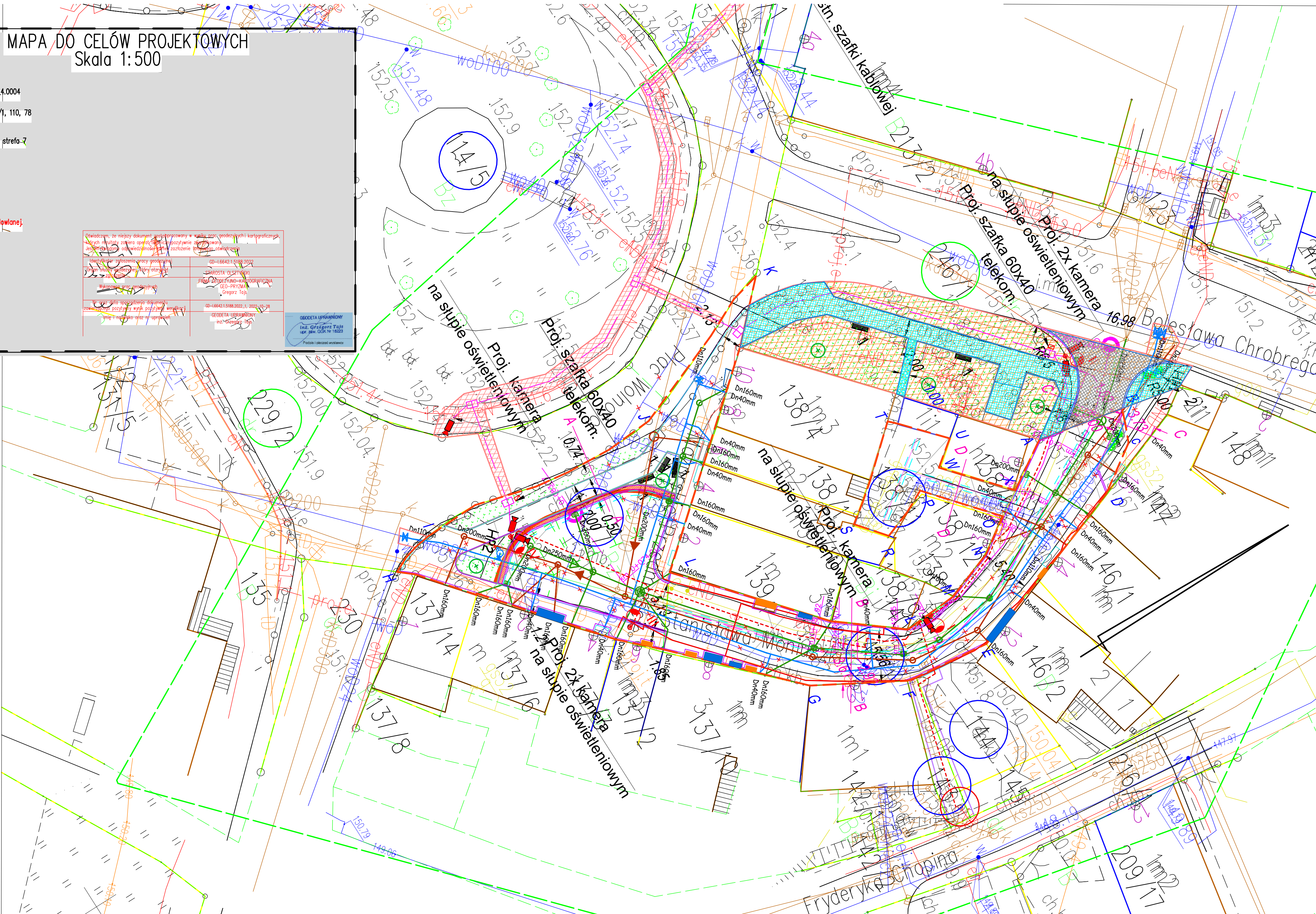
Układ współrzędnych prostokątnych płaskich 2000 strefa 7
Układ współrzędnych wysokości: Kronsstadt86
ID Zgłoszenia: GD-16642.1.5188.2022
Oznaczenie granic obszaru aktualizacji:
Stan aktualny na dzień: 05.10.2022

Wykonanie niniejszej mapy nie było poprzedzone
ustaleniami dotyczącymi występowania
służności gruntowych obciążających grunty
położone w granicach projektowanej inwestycji budowlanej.



























Nie wyklucza się istnienia w terenie innych
nie wskazanych na niniejszej mapie urządzeń
podziemnych, które nie były zgłoszone do
inwentaryzacji lub o których brak jest
informacji w instytucjach kartograficznych.

Oświadczam, że niniejszy dokument jest sporządzony w całości zgodnie z procedurami kartograficznymi, a jego treść jest zgodna z rzeczywistością i nie zawiera błędów.	GD-16642.1.5188.2022
Oświadczam, że niniejszy dokument jest sporządzony w całości zgodnie z procedurami kartograficznymi, a jego treść jest zgodna z rzeczywistością i nie zawiera błędów.	GD-16642.1.5188.2022
Oświadczam, że niniejszy dokument jest sporządzony w całości zgodnie z procedurami kartograficznymi, a jego treść jest zgodna z rzeczywistością i nie zawiera błędów.	GD-16642.1.5188.2022
Oświadczam, że niniejszy dokument jest sporządzony w całości zgodnie z procedurami kartograficznymi, a jego treść jest zgodna z rzeczywistością i nie zawiera błędów.	GD-16642.1.5188.2022

Firma Geodezyjno-Kartograficzna
GEO-PRYZMAT Grzegorz Tajś
10-526 Olsztyn, ul. Partyzantów 31 lok. 15
tel. kom. 603 194 740
NIP 7391196530, REGON 510725903



PROJEKTOWANE

- | | |
|---|---|
|  | Nawierzchnia jezdni z kostki kamiennej granitowej surowo łupanej 15X17 |
|  | Nawierzchnia chodnika z płyt kamiennych 40X40 obramowanych kilkunastoma warstwami kostki kamiennej surowo łupanej 5X5 |
|  | Nawierzchnia podwórka z kruszywa łamanego |
|  | opaska z kostki kamiennej surowo łupanej 5X5 |
|  | Krawężnik kamienny 15X30 wystający |
|  | Krawężnik kamienny 15X22 zanizony |
|  | Obrzeża kamienne 6X20 |
|  | Projektowane punkty świetlne LED na słupach |
|  | Projektowana sieć kablowa energetyczna zasilająca oświetlenie i kamery |
|  | Projektowana rura osłonowa SRS na sieci energetycznej |
|  | Projektowany świetlnik |
|  | Projektowane ławki |
|  | Drzewo gat. Platan sadzone do gruntu i średnicy pnia 10-12 cm. |
|  | krzewy - Tawula Genpei Shiroba, donice 5 L szt 60 |
|  | istniejące zsyzy do przebudowy |
|  | istniejące schody do przebudowy |
|  | Granica działki |
|  | Nr działki |
|  | Kanalizacja deszczowa |
|  | Projektowane kratki ściekowe |
|  | Projektowana budowa sieci wodociągowej |
|  | Projektowana budowa sieci kanalizacji sanitarnej |
|  | |
|  | Projektowana budowa kanału technologicznego |
|  | Kamera monitoringu |
|  | Projektowane studnie kanału technologicznego |

„Oświadczam, że treść mapy, na której wykonano niniejszy projekt, jest zgodna z treścią poświadczoną przez wykonawcę mapy do celów projektowych, opracowanej w wyniku pozytywnie zweryfikowanych prac geodezyjnych. Protokół weryfikacji Nr GD-1.6642.1.5188.2022, z dnia 28.10.2022
.....mgr inż. Agnieszka Nieciecka upr. nr WAM/0139/POOD/11
Podpis/projektanta/

		<p align="center">PROJEKTOWANIE - NADZORY „PRO-NAD” BOHDAN NIECIECKI 11-015 OLSZTYNEK UL. KOLEJOWA 3/24 TEL. KOM. 601 200 679 E'MAIL bohdan.nieciecki2@wp.pl</p>	
Adres inwestycji:		Miejscowość Biskupiec ul. Moniuszki i Mazurskie Przedmieście	
Inwestor:		Gmina Biskupiec al. Niepodległości 2; 11-300 Biskupiec	
DROGOWA	Kierownik pracowni:	Bohdan Niececki upr. nr 171/91/OŁ	<p align="center">Budowa ciągów pieszo-jezdnych w ramach przebudowy ulic Moniuszki i Mazurskie Przedmieście wraz z budową infrastruktury technicznej.</p>
	Projektant:	mgr inż. Agnieszka Niececka Upr. nr WAM/0138/POOD/11	
	Sprawdzający:	mgr inż. Damian Retel Upr. nr WAM/0178/PBD/22	
sanitarna	Projektant:	mgr inż. Katarzyna Klepando Upr. nr WAM/0143/PWOS/13	
	Sprawdzający:	mgr inż. Bartosz Sowa Upr. nr WAM/0131/POOS/13	
	Projektant:	mgr inż. Radosław Czajka Upr. nr WAM/0136/POOE/17	
elekt.	Sprawdzający:	mgr inż. Wojciech Mroziewski Upr. nr WAM/0145/POOE/10	
	Projektant:	mgr inż. Arkadiusz Wiszniewski Upr. nr WAM/0145/ZOOT/05	
		Sprawdzający:	
arch.	Projektant:	Tomasz Śladowski 04/05/U/C	
	Data: _____ Tytuł projektu: _____		
październik 2024r		<p align="center">Projekt zagospodarowania terenu</p> <p align="right">D1</p>	